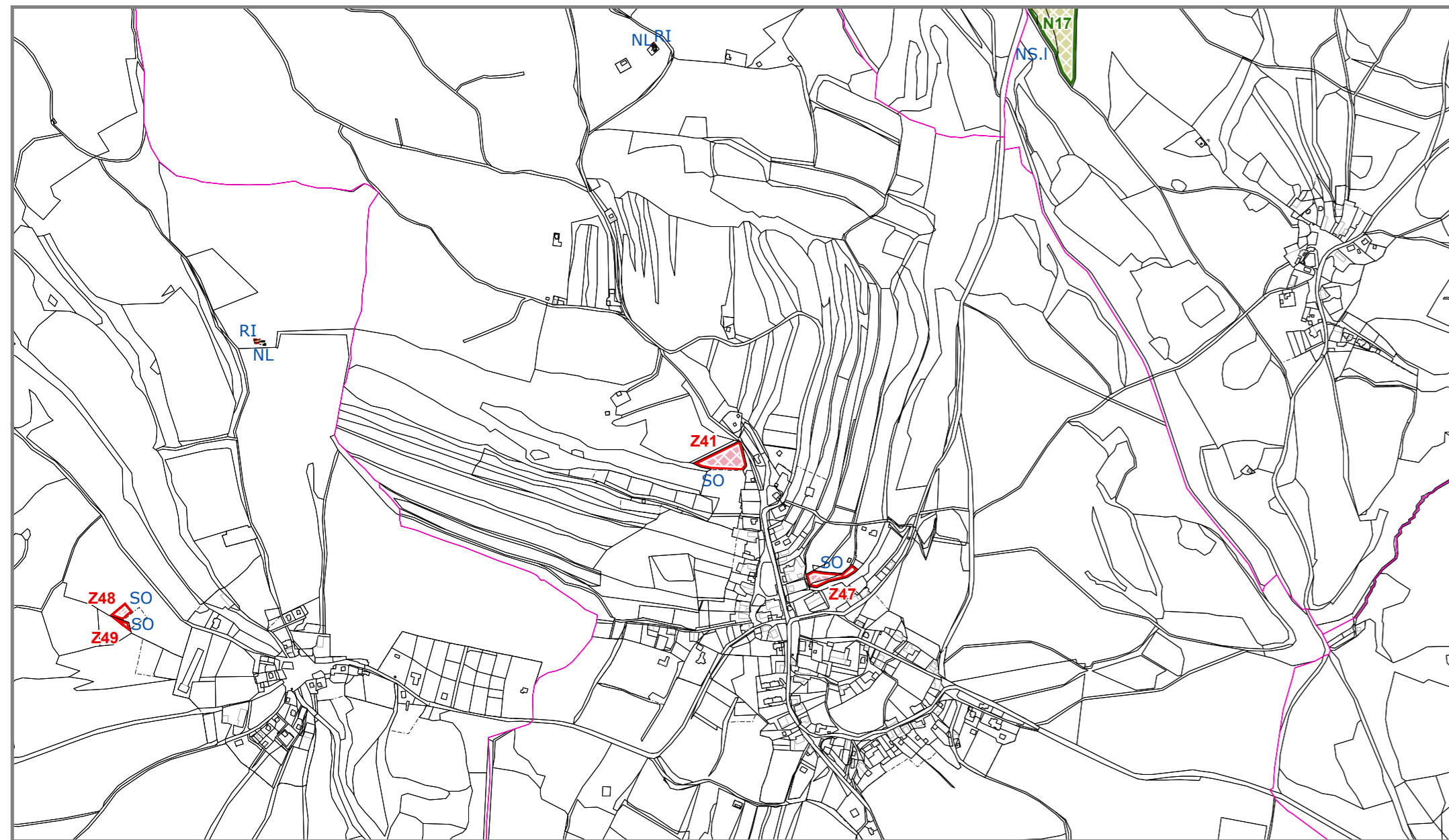
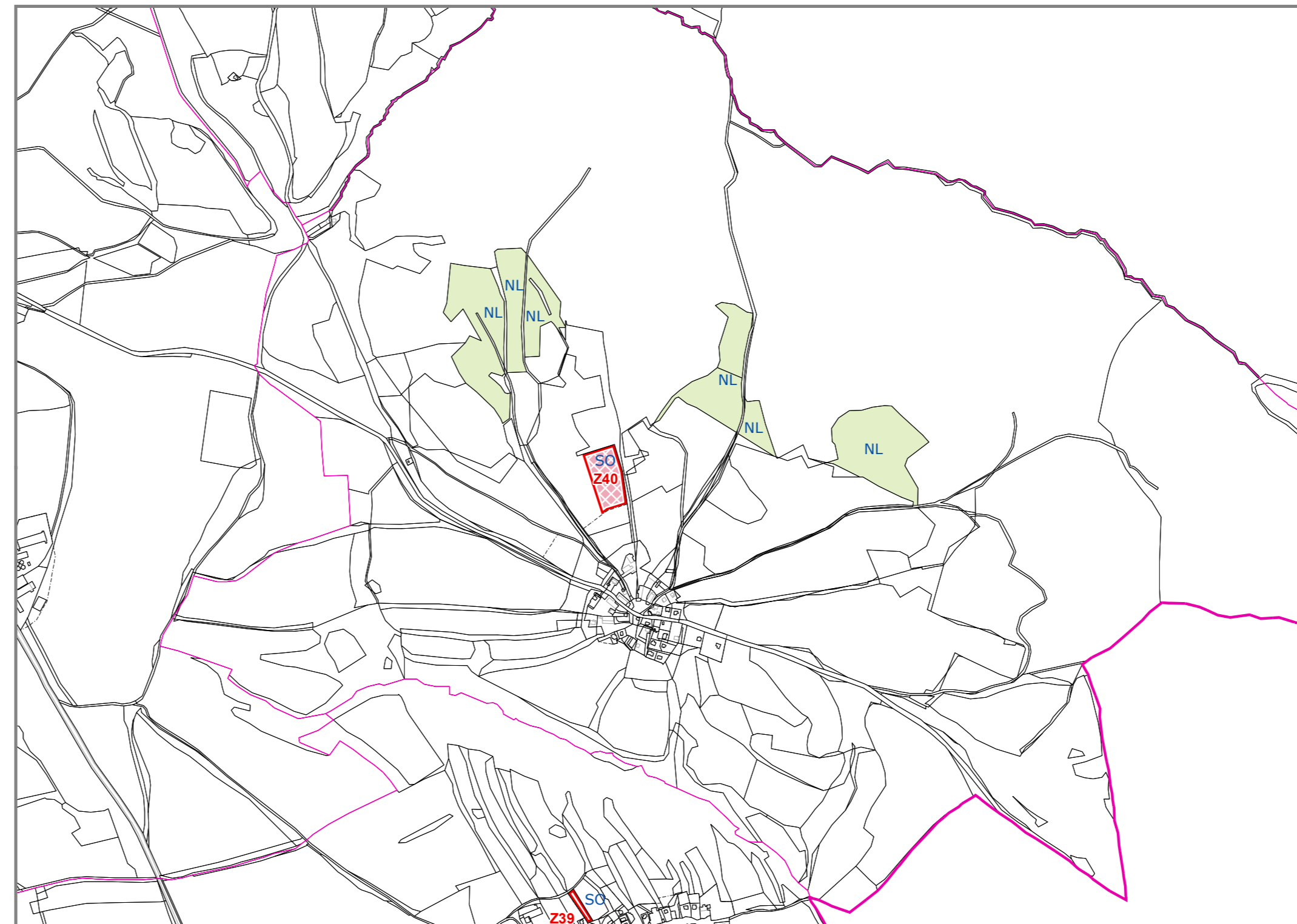


Změna č. 1 Územního plánu Blatno

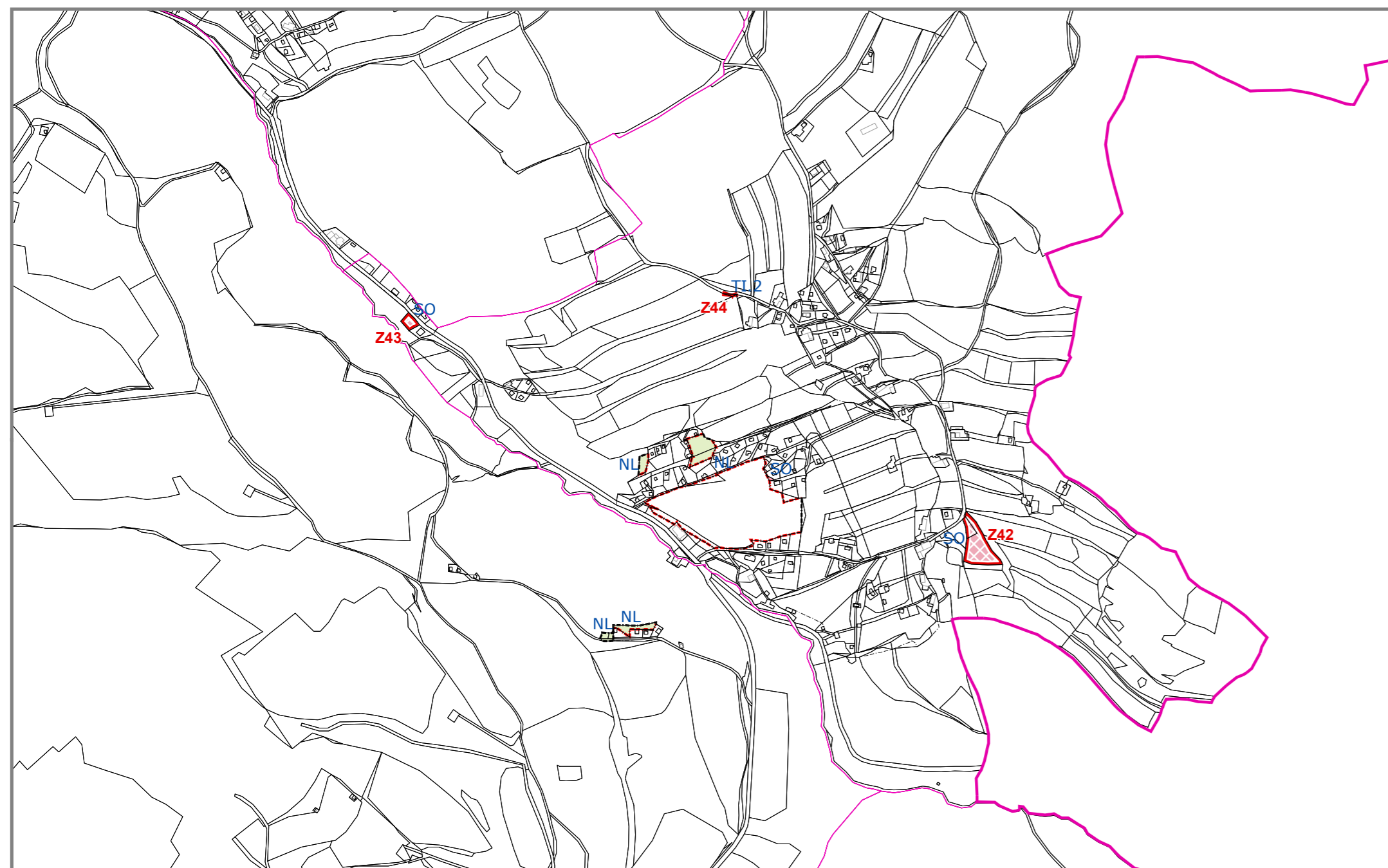
Místní část Blatno a Bečov



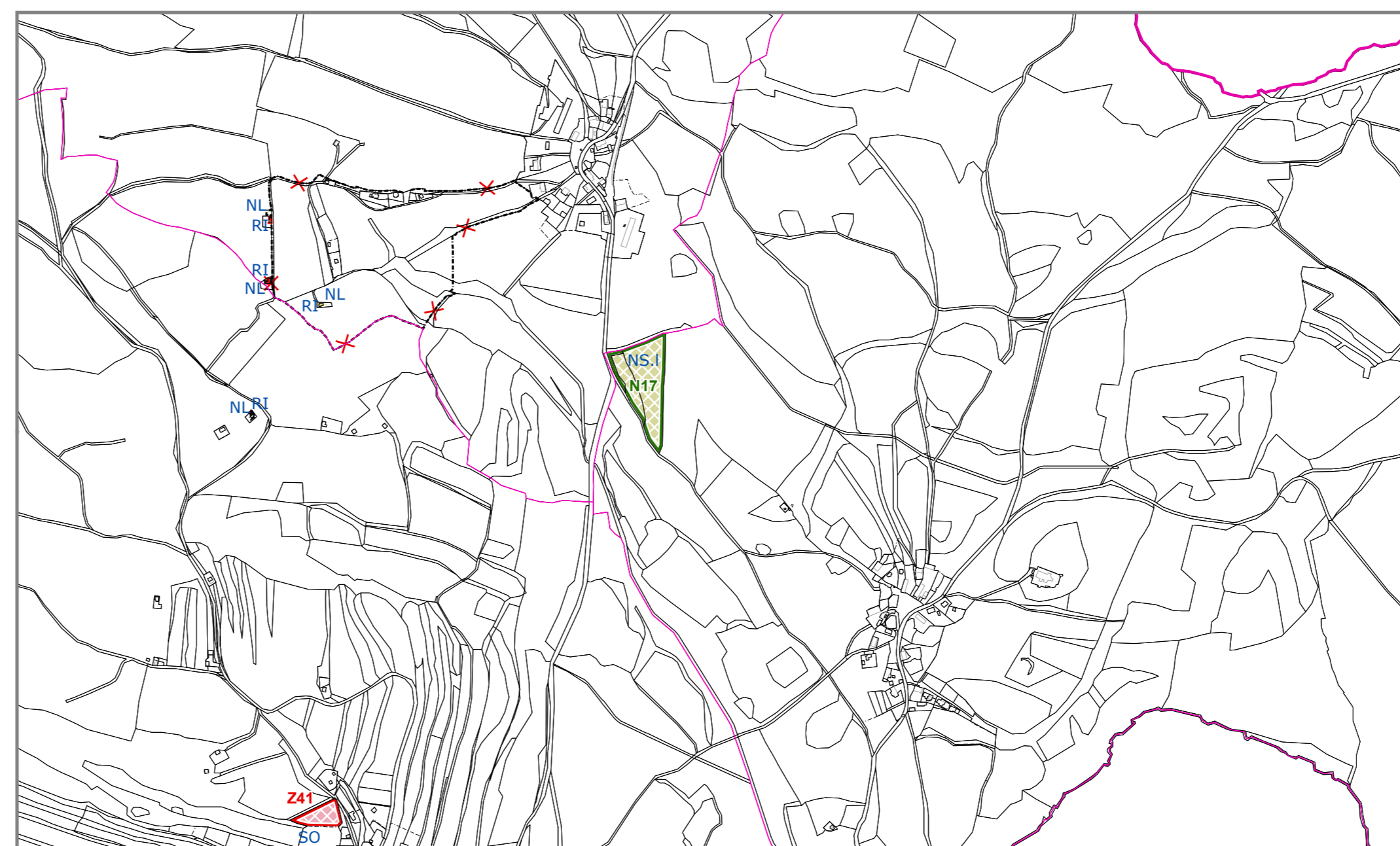
Místní část Šerchov



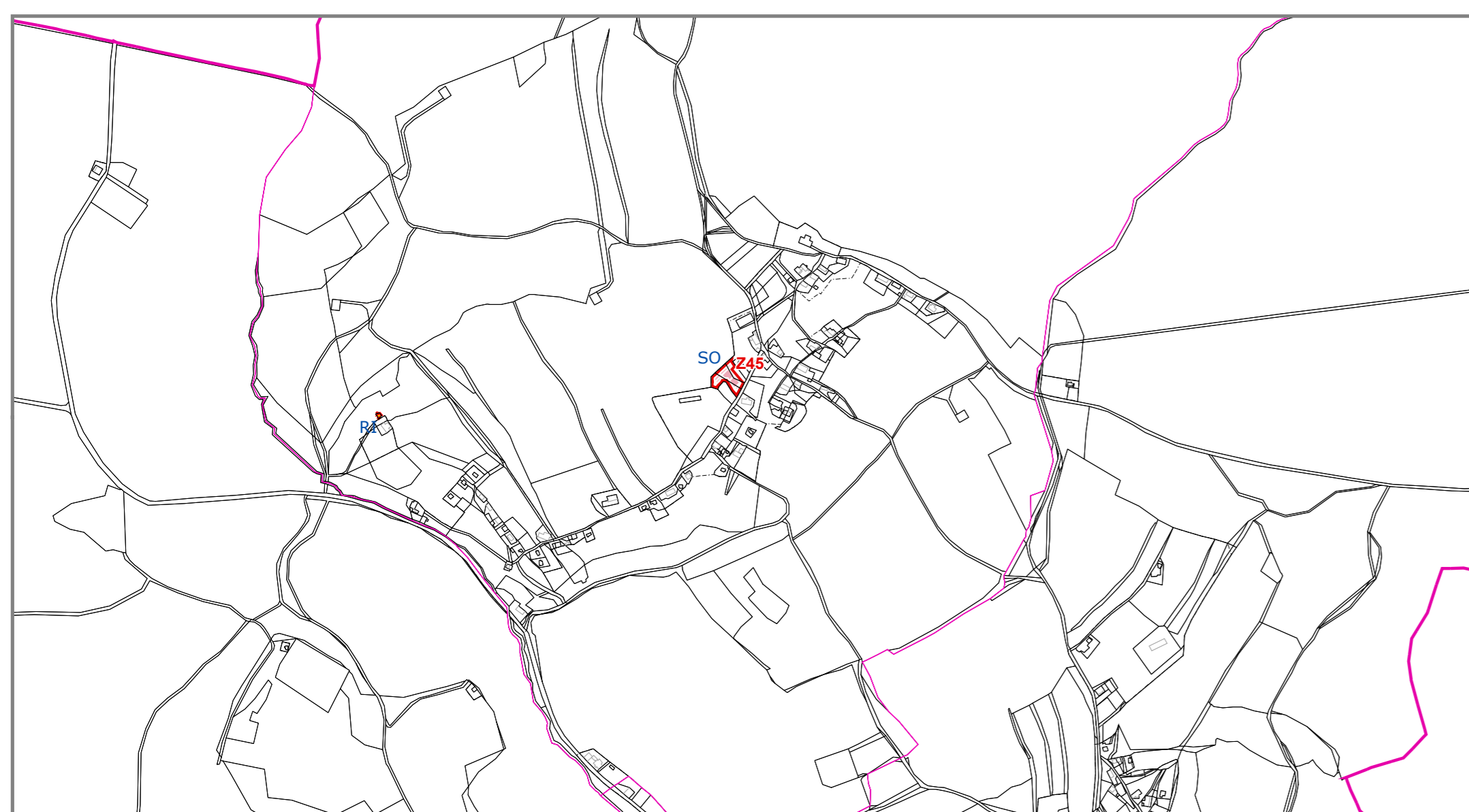
Místní část Mezihorí



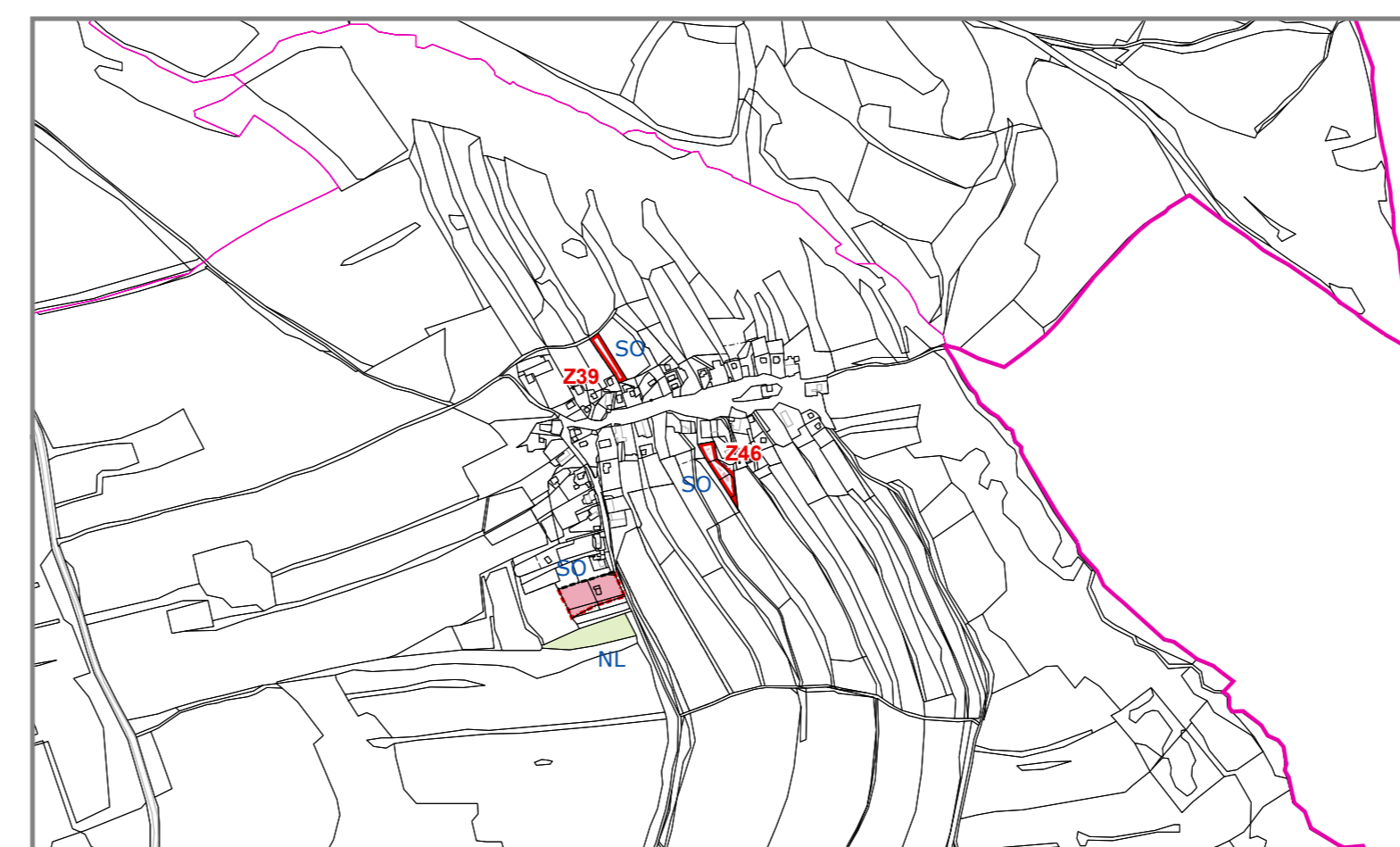
Místní část Květnov a Radenov



Místní část Zákoutí



Místní část Hrádečná



Legenda

- stav návrh
- hranice řešeného území (jednotlivé návrhové plochy)
 - hranice obce
 - hranice katastru
- plochy s rozdílným způsobem využití**
- plochy technické infrastruktury**
- RI plocha rodinné rekreace
- plochy technické infrastruktury**
- TI-2 energetika
- plochy smíšeného využití**
- SO plocha smíšená obytná
- plochy lesní**
- NL plocha lesní
- plochy smíšené nezastavěného území**
- NS.x plocha smíšená nezastavěného území
Význam indexů funkcí zastoupených
v plochách smíšeného nezastavěného území:
1 - lesní

ZÁZNAM O ÚČINNOSTI

Označení správního orgánu, který vydal změnu č. 1 Územního plánu Blatno:	Zastupitelstvo obce Blatno
Datum nabytí účinnosti změny č. 1 Územního plánu Blatno:	
Jména a příjmení, funkce oprávněné úřední osoby pořizovatele:	Martina Valešová, referent Odboru rozvoje a investic Magistrátu města Chomutova
Podpis a otisk úředního razítka:	

C			
B			
A			
označení	změna	datum	podpis
ved. proj.	projektant	kreslil	SM-Projekt spol s.r.o.
	Ing. Arch. Jaroslav Pachner		Blatenská 2306
			430 03 Chomutov
Investor	Obec Blatno, Blatno 1, 430 01 Blatno		IČ: 2549741
Změna č. 1 Územního plánu Blatno	datum	12/2020	
	č. zak.	22-16	
	formát	8x A4	
	stupeň	návrh	
Hlavní výkres	měřítko	č. výkresu	
	1 : 10 000	2.a	